

# URBANISTIČKI PROJEKAT

## URBANISTIČKO ARHITEKTONSKE RAZRADE LOKACIJE PARCELE

### 8947/17 KO NOVO MILOŠEVO

#### ZA POTREBE IZGRADNJE BIOGASNOG POSTROJENJA ZA


#### PROIZVODNJU ELEKTRIČNE ENRGIJE „NOVO MILOŠEVO“ - SNAGE

#### 1200kW, PRATEĆIH OBJEKATA ZA POTREBE BIOGASNOG

#### POSTROJENJA, OBJEKTA UPRAVNE ZGRADE SA HALOM ZA

#### MEHANIZACIJU I CNG PUMPE ZA VOZILA

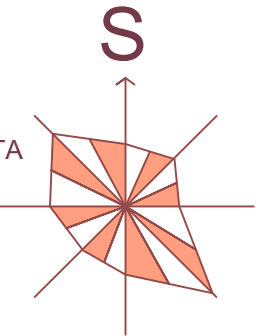
#### LEGENDA:




ŠIRA LOKACIJA PREDMETA URBANISTIČKOG PROJEKTA



GRANICA OBUHVATA URBANISTIČKOG PROJEKTA



| ВОДНО ЗЕМЉИШТЕ       |   |
|----------------------|---|
|                      | РЕКА ТИСА   |
|                      | СТАРА ТИСА  |
|                      | БАРА "СЛАНО КОПОВО"   |
|                      | ОСНОВНА КАНАЛСКА МРЕЖА  |
|                      | ОСТАЛИ КАНАЛИ   |
|                      | ГРАНИЦА ПАРКА ПРИРОДЕ "СТАР КОД БИСЕРНОГ ОСТРВА"  |
|                      | ГРАНИЦА СПЕЦИЈАЛНОГ РЕЗЕРВА ПРИРОДЕ "СЛАНО КОПОВО"  |
| ГРАЂЕВИНСКО ЗЕМЉИШТЕ |   |
|                      | ГРАЂЕВИНСКА ПОДРУЧЈА НАСЕЉА (постојеће / планирано)   |
|                      | ЗОНА ПОЉОПРИВРЕДНИХ ДОМАЋИНСТАВА - „УМЧИЋ“ (постојеће/планирано)                              |
|                      | ВИШЕФУНКЦИОНАЛНА РУРАЛНА ЗОНА - „МЕДЕЊАЧА“ (постојеће/планирано)                              |
|                      | ЗОНЕ КУЋА ЗА ОДМОР (постојеће)  |
|                      | ЕКОНОМИЈЕ, РАДНИ И ТУРИСТИЧКИ САДРЖАЈИ ВАН ГРАЂЕВИНСКОГ ПОДРУЧЈА НАСЕЉА (постојеће/планирано) |
|                      | КОМПЛЕКС "WELLNESS RESORT"-а (планирано)  |
| КОМУНАЛНЕ ПОВРШИНЕ   |   |
|                      | ВОДОЗАХВАТ  |
|                      | РЕГИОНАЛНА ДЕПОНИЈА КОМУНАЛНОГ ОТПАДА (планирано)   |
|                      | ДЕПОНИЈА ТЕЧНОГ ОТПАДА СА ПОВЕЋАНИМ РИЗИКОМ (постојећа)                                       |
|                      | ВАШАРИШТЕ - СТОЧНА ПИЈАЦА (планирано)   |
|                      | ПРЕЧИСТАЧ ОТПАДНИХ ВОДА (планирано)   |
|                      | ПРОСТОРИ ЗА РЕКУЛТИВАЦИЈУ (постојећа сметлишта, сточна гробља и депоније)                     |
|                      | МИНИ ХИДРОЕЛЕКТРАНА (планирано)   |
| ДРУМСКИ САОБРАЋАЈ    |   |
|                      | ДРЖАВНИ ПУТ I РЕДА (постојећи/планирани)  |
|                      | ДРЖАВНИ ПУТ II РЕДА (постојећи/планирани)   |
|                      | ПУТНИ ПРАВАЦ РЕГИОНАЛНОГ ЗНАЧАЈА (планирани)  |
|                      | ОПШТИНСКИ ПУТ (постојећи/планирани)   |
|                      | ГЛАВНИ АТАРСКИ ПУТ  |
|                      | САБИРНИ АТАРСКИ ПУТ   |
|                      | ДЕНИВЕЛИСАНО УКРШТАЊЕ   |
|                      | ПОСТОЈЕЋИ МОСТ  |
| ЖЕЛЕЗНИЧКИ САОБРАЋАЈ |   |
|                      | ЈЕДНОКОЛОСЕЧНА ПРУГА (постојећа)  |
|                      | ЖЕЛЕЗНИЧКА СТАНИЦА  |



|                     |   |
|---------------------|---|
| odgovorni urbanista | Andrea Govedarica, dia<br>br. licence 200 1075 08 |
| saradnici           | Milka Basta, dig                                  |
| direktor            | Milka Basta, dig                                  |

broj

E-026-2/2019

| URBANISTIČKI PROJEKAT  |   |
|--|---|
| URBANISTIČKO ARHITEKTONSKE RAZRADE LOKACIJE PARCELE<br>8947/17 KO NOVO MILOŠEVO<br>ZA POTREBE IZGRADNJE BIOGASNOG POSTROJENJA ZA PROIZVODNJU<br>ELEKTRIČNE ENRGIJE „NOVO MILOŠEVO“ - SNAGE 1200kW, PRATEĆIH<br>OBJEKATA ZA POTREBE BIOGASNOG POSTROJENJA, OBJEKTA UPRAVNE<br>ZGRADE SA HALOM ZA MEHANIZACIJU I CNG PUMPE ZA VOZILA |   |
| naručilac:   | "PEPO ENERGY" DOO, Novo Miloševo, Ulica Južna industrijska zona br.14 |
| investitor:  | "PEPO ENERGY" DOO, Novo Miloševo, Ulica Južna industrijska zona br.14 |

#### ПОЛОЖАЈ ПРЕДМЕТНЕ ЛОКАЦИЈЕ У ШИРЕН ОКРУЖЕЊУ СА ИЗВОДОМ ИЗ PPO NOVI BEČEЈ

|          |                 |               |
|----------|-----------------|---------------|
| razmera: | datum:          | broj priloga: |
|          | septembar 2019. | 2.1           |